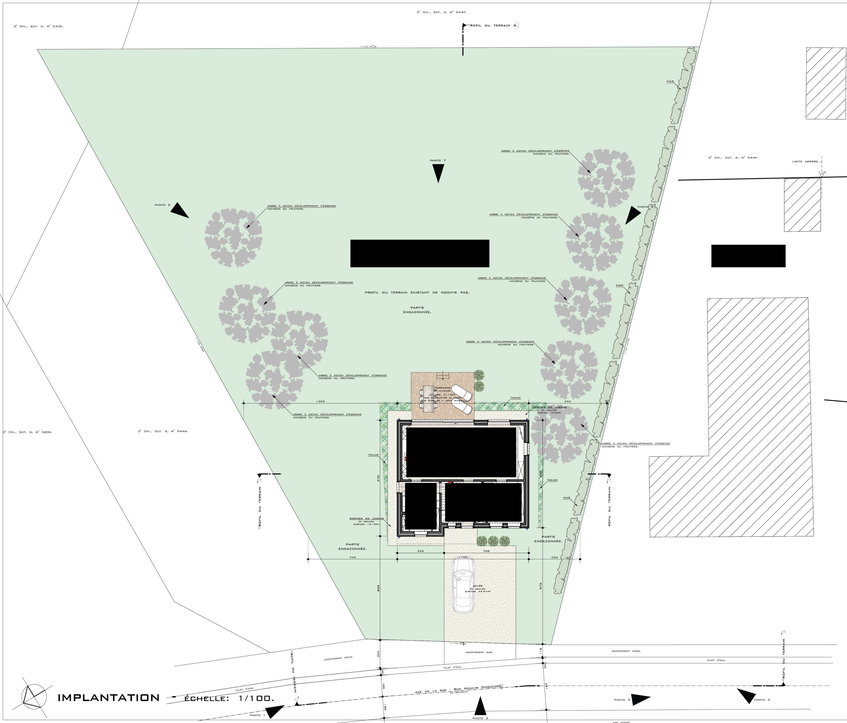

IMPLANTATION - ÉCHELLE: 1/100.

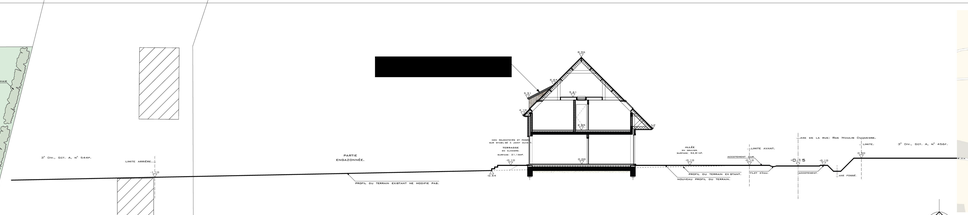

PROFIL DU TERRAIN A - ÉCHELLE: 1/100.

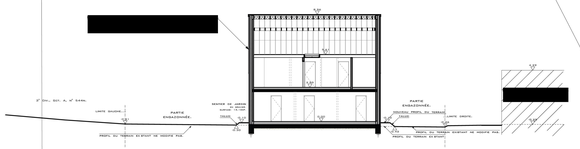

PROFIL DU TERRAIN B - ÉCHELLE: 1/100.



PROFIL DU TERRAIN C - ÉCHELLE: 1/100.

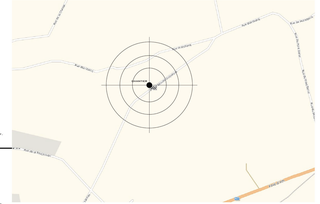

PLAN D'ENVIRONNEMENT - ÉCHELLE: 1/10.000.

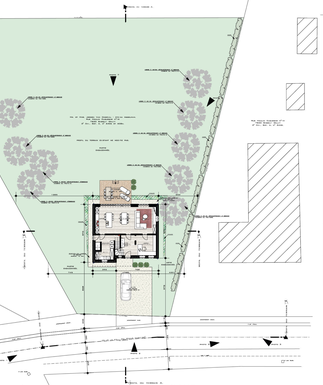

IMPLANTATION - ÉCHELLE: 1/200.



SITUATION JURIDISTIQUE - ÉCHELLE: 1/10.000.

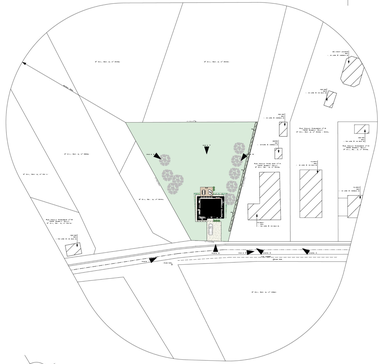

CONTEXTE URBANISTIQUE - ÉCHELLE: 1/500.



PLAN CADASTRAL - ÉCHELLE: 1/1.000.

TOUS LES MESURES DOIVENT ETRE CONTROLE SUR PLACE PAR L'ENTREPRENEUR.

LA PROFONDEUR ET LES DIMENSIONS EXACTES DES FONDATIONS DOIVENT ETRE DONNE PAR L'INGENIEUR EN FONCTION DE LA NATURE DU SOL.
L'ETUDE DE LA STAB LITE EN GÉNÉRAL, DU BATIMENT (béton armé - bois - charpente) DOIVENT ETRE FAITE PAR L'INGÉNIEUR.

[redacted]