




1 L'ÉGLISE SAINT-AMAND ET L'ANCIEN CIMETIÈRE D'HELLEBECQ



2 LA FERME ET LE MOULIN DU RIEU



3 LOLA, SAMEDI ET BONAVENTURE, LES ÂNESSES DU VERGER D'HELLEBECQ ET SON GÎTE INSOLITE



4 BOIS BARA - GR 123

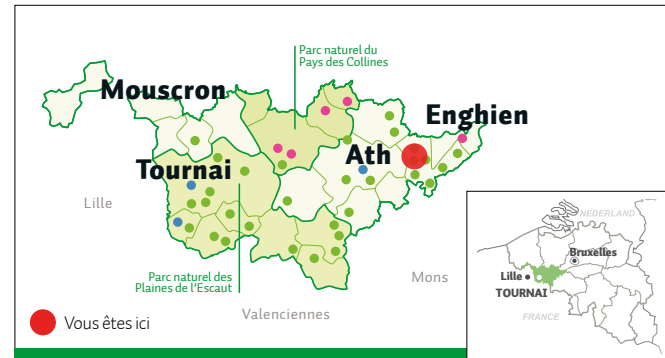


5 PIQUE-NIQUE À LA BLANCHE FERME

## Entre Sille et Dendre au pas de l'âne

**Au départ de la place d'Hellebecq (Silly), votre itinéraire emprunte le GR 123 pour une immersion en pleine nature par les sentiers bucoliques du village avant de vous plonger dans la traversée envoûtante du bois Bara.**

Accompagné des ânesses, vous arriverez ensuite sur la place du village de Bois-de-Lessines où vous pourrez admirer aux abords de l'église " l' arbre de la liberté ", un tilleul au tronc impressionnant planté en 1791 commémorant le triomphe de la révolution française. Vous plongerez ensuite vers la " Blanche ferme " pour une dégustation de produits locaux et une pause repas bien méritée... avant de rebrousser chemin, en suivant le balisage de deux traits rouge et blancs du GR 123.



TENTÉ PAR LA BALADE ?

### LE VERGER D'HELLEBECQ

Rue Chef-Lieu 43  
7830 Silly  
00 32 479 45 25 38  
[levergerdhellebecq@gmail.com](mailto:levergerdhellebecq@gmail.com)  
[www.levergerdhellebecq.be](http://www.levergerdhellebecq.be)

Réservation indispensable

ENVIE DE PLUS DE BALADES ?

### La Wapibox 'Val de Dendre et Collines'

165 km de circuits balisés à découvrir !

DISPONIBLE DANS TOUS LES POINTS D'INFORMATION TOURISTIQUE ET SUR [WAPISHOP.BE](http://WAPISHOP.BE)



# Visitwapi.be

Les fonds récoltés grâce à la vente de ces cartes servent à la gestion des circuits de randonnée en Wallonie picarde. E.R. : N. Plouvier - Maison du Tourisme de la Wallonie picarde - Edition 2022 - 1000 exemplaires - Photos : © Les Vergers d'Hellebecq, J. D'Hondt, Visitwapi.be - Cartographie : OpenStreetMap - Cette carte n'est en aucun cas contractuelle. Les erreurs, omissions ou modifications ultérieures ne sauraient engager la responsabilité de l'éditeur. La Maison du tourisme remercie ses partenaires ainsi que les opérateurs qui ont pris part à la réalisation de cette carte.

CIRCUITS NON BALISÉS

# La Wallonie picarde à pied



## Entre Sille et Dendre au pas de l'âne

SILLY




### À PROXIMITÉ

10 km L'Hôpital Notre-Dame à la Rose (Lessines)  
00 32 68 33 24 03

10 km La Maison des Géants et le centre d'Ath  
00 32 68 68 13 00

13 km Le Parc d'Enghien  
00 32 2 397 10 20



Avec le soutien du Fonds Européen de Développement Régional



LESSINES

Hôpital  
Notre-Dame  
à la Rose

Carrières  
de porphyre

Bois  
d'Acren

Château  
de l'Estriverie

Bois-de-Lessines

Bois  
Bara

Ancien Moulin  
du Rieu

Hellebecq



**CIRCUIT NON BALISÉ**

13 km A.R. - ⌚ 5:00

Dénivelé : 82 m

**LÉGENDE**

- Départ
- Parking
- Itinéraire pédestre revêtu
- Itinéraire pédestre non revêtu
- GR (Sentiers de Grande Randonnée)
- Attraction touristique
- Banc
- Aire de pique-nique
- Restaurant

- Bar / Café
- Aire de jeux
- Artisan / Producteur
- Brasserie artisanale
- Hébergement
- Moulin à eau
- Point de vue
- Panneau d'infos touristiques
- Eglise
- Chapelle


0 330 1 km

Ech.: 1/33 000

Amis randonneurs, ne quittez pas les sentiers balisés, respectez la faune et la flore, emportez vos déchets, respectez la signalisation ainsi que les aménagements en bordure de circuit. Merci.



**LA BLANCHE FERME**  
son magasin et son distributeur de produits locaux (ouvert 7 jours sur 7), et son gîte à la ferme.



**LA FERME ET LE MOULIN DU RIEU**  
Situés sur le bord de la Sille. Ce moulin à eau construit avant 1216 fût propriété de l'abbaye d'Ename.



- Le Verger d'Hellebecq**  
Rue Chef-Lieu 43, 7830 Silly  
GPS : 50.66623 | 3.88768
- Place d'Hellebecq**  
Rue Chef-Lieu 23, 7830 Silly  
GPS : 50.663775 | 3.888849



Pour toute suggestion d'amélioration de parcours ou erreur de balisage : Maison du Tourisme de la Wallonie picarde [www.visitwapi.be/probleme](http://www.visitwapi.be/probleme)